
COMUNE DI POMARANCE
COMUNE DI MONTEVERDI MARITTIMO
 Provincia di Pisa
PIANO STRUTTURALE INTERCOMUNALE
 ai sensi dell'art.94 della L.R. 65/2014



Sindaco del Comune di Pomarance: Avv. Carlo Bacci
 Sindaco e Assessore all'Urbanistica del Comune di Monteverdi Marittimo: Francesco Gatti
 Assessore all'Urbanistica del Comune di Pomarance: Arch. Paolo Perini
 Responsabile del Procedimento P.S.: Arch. Roberto Casagrandi
 Responsabile del Settore Tecnico del Comune di Pomarance: Arch. Roberto Casagrandi
 Responsabile del Settore Tecnico del Comune di Monteverdi Marittimo: Arch. Antonio Caporossi
 Geom. Alessandro Giugni
 (elenco dei componenti e delle partecipazioni): Arch. Silvia Biondi

Progettazione Urbanistica: Francesco Biondi, Simona FEE, Arch. Cristiano Masetti, STUDIO MASSIMILIANO ARCHITETTI & URBANISTI
 Arch. Massimo Biondi
 Collaboratori: Arch. Tommaso Marini, Ing. Maria Lorenza, Pina Terzani, Stefano Valentini
 Lavorando in Architetture Magistrate Venezia Braccini
 (elaborazioni grafiche): P.P.R. s.r.l. Società tra professionisti
 Dottore Agronomo Guido Fratelli
 Dottore Agronomo Federico Martelli
 Dottore Agronomo Caterina Poli
 Indagini analitiche: Gruppopti Studio Associato
 Geol. Enrica Pirelli
 Geol. Sergio Cecconi
 Indagini archeologiche: Ing. Andrea Caporossi
 Indagini archeologiche: Dott. Federico Sestini












Adozione: _____ Data: Marzo 2024
 Approvazione: _____ Scala 1:30,000

Q.F. Statuto del Territorio: II Invariante Strutturale del PIT/PPR: "I caratteri eco-sistemici del paesaggio."
02




Legenda

-  Confine comunale
-  Territorio urbanizzato

ELEMENTI STRUTTURALI DELLE RETI ECOLOGICHE

-  Corridoi ecologici da mantenere e implementare
- Ecosistemi forestali**
-  Aree forestali in evoluzione a basso grado di connettività
-  Matrice forestale di connettività
-  Nodo secondario forestale
-  Nuclei di connessione ed elementi forestali isolati
- Ecosistemi agropastorali**
-  Agroecosistema frammentato attivo
-  Agroecosistema frammentato in abbandono con ricolonizzazione arborea/arbustiva
-  Agroecosistema intensivo
-  Matrice agroecosistemica collinare
-  Matrice agroecosistemica collinare
-  Nodo degli agroecosistemi

Ecosistemi palustri e fluviali

-  Corridoio ripariale
-  Zone umide
-  Reticolo idrografico (L.R. 79/2012 - Agg. Delibera C.R. n.55/2023)




Ecosistemi rupestri e calanchivi

-  Ambienti rocciosi o calanchivi

Superficie artificiale

-  Area urbanizzata

ELEMENTI FUNZIONALI DELLE RETI ECOLOGICHE

-  Area critica per processi di abbandono e artificializzazione
-  Area critica per processi di artificializzazione
-  Corridoio ecologico fluviale da riqualificare