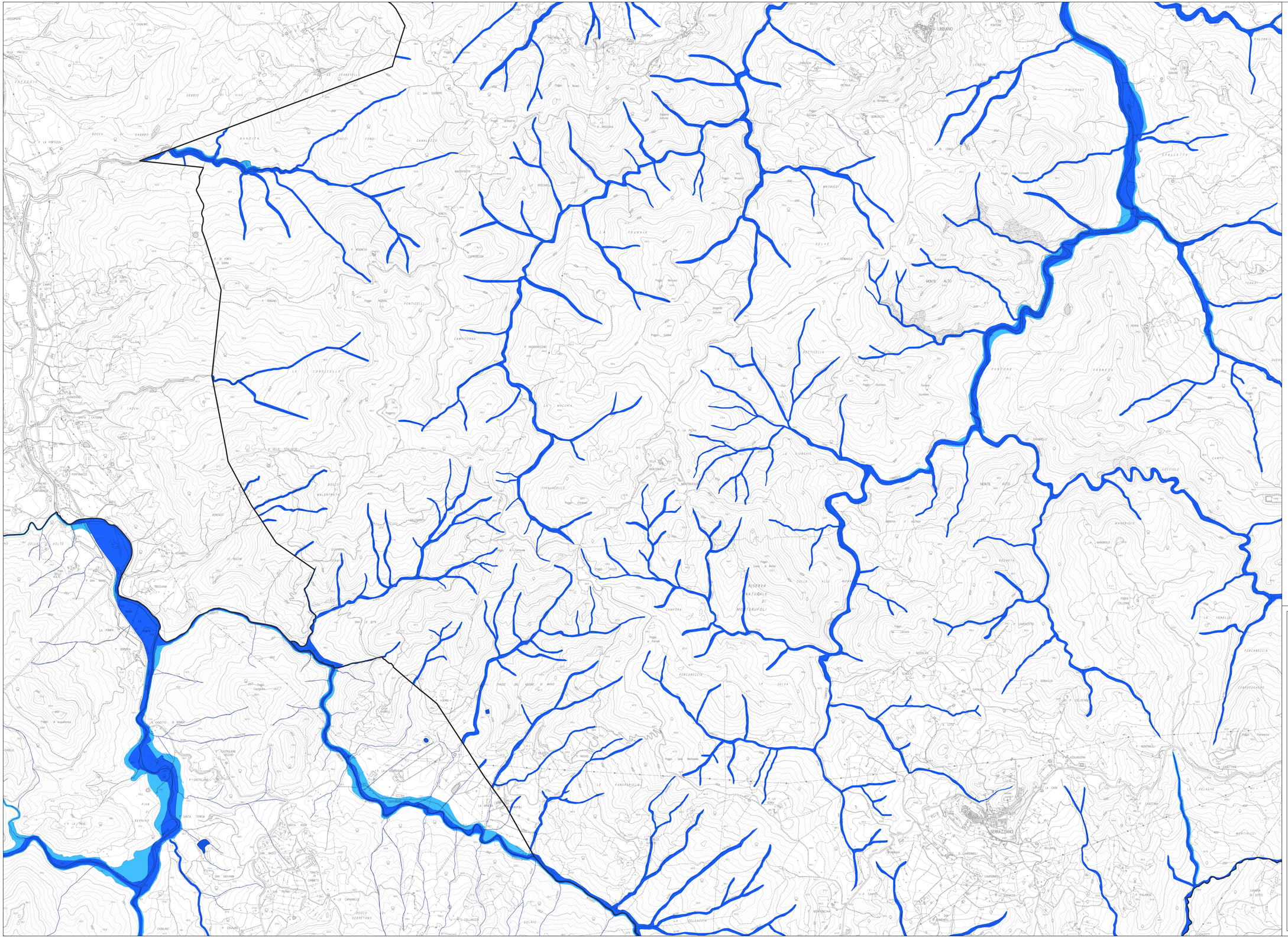

LEGENDA

Limiti comunali

Reticolo idrografico comunale

a cielo aperto

tombato

Pericolosità da alluvioni

P1 - Pericolosità per alluvioni rare

P2 - Pericolosità per alluvioni poco frequenti

P3 - Pericolosità per alluvioni frequenti

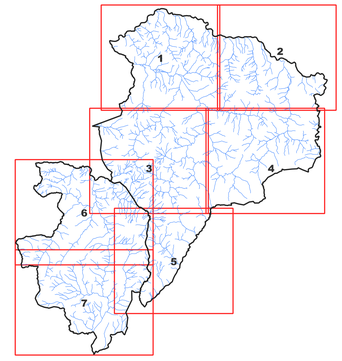

Pomarance

Monteverdi Marittimo

COMUNE DI POMARANCE
COMUNE DI MONTEVERDI MARITTIMO

Provincia di Pisa

PIANO STRUTTURALE INTERCOMUNALE

ai sensi dell'art.94 della L.R. 65/2014

Sindaco del Comune di Pomarance:
Avv. Ilaria Bacci
Sindaco e assessore all'Urbanistica del Comune di Monteverdi Marittimo:
Francesco Gevi
Assessore all'urbanistica del Comune di Pomarance:
Arch. Paola Pieretti
Responsabile del Procedimento PSI:
Arch. Roberta Costagli
Responsabile del Settore Tecnico del Comune di Pomarance:
Arch. Roberta Costagli
Responsabile del Settore Tecnico del Comune di Monteverdi Marittimo:
Arch. Davide Pedrini
Geom. Alessandro Guarguaglini
Garante dell'informazione e della partecipazione:
Arch. Silvia Ribechini

Progettazione Urbanistica
Valutazione Ambientale Strategica VAS:
Arch. Graziano Massetani - STUDIO MASSETANI Architettura & Urbanistica
Arch. Massimo Bartolozzi
Collaboratori:
Pian. Terr. Fabio Mancini
Ing. Mattia Iannuzzi
Pian. Terr. Antonio Tallarico
Laureanda in Architettura Magistrale Veronica Braccini
Indagini agronomiche-forestali:
P.F.M. S.r.l. Società tra professionisti
Dottore Agronomo Guido Franchi
Dottore Agronomo Federico Martinelli
Dottore Agronomo Caterina Poli
Indagini geologiche:
Geoprogetti Studio Associato
Geol. Emilio Postilli
Geol. Sergio Crocetti
Indagini idrauliche:
Ing. Alessio Gabbrielli
Indagini archeologiche:
Dott. Federico Salzotti
Archeotipo s.r.l.

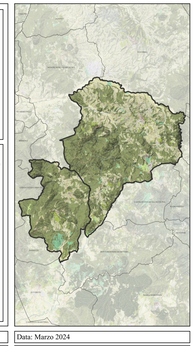

Adozione	Data: Marzo 2024
Approvazione	

Q.C.

08 a3

scala 1:10.000

Pomarance

CARTA DELLA PERICOLOSITA' DA ALLUVIONI