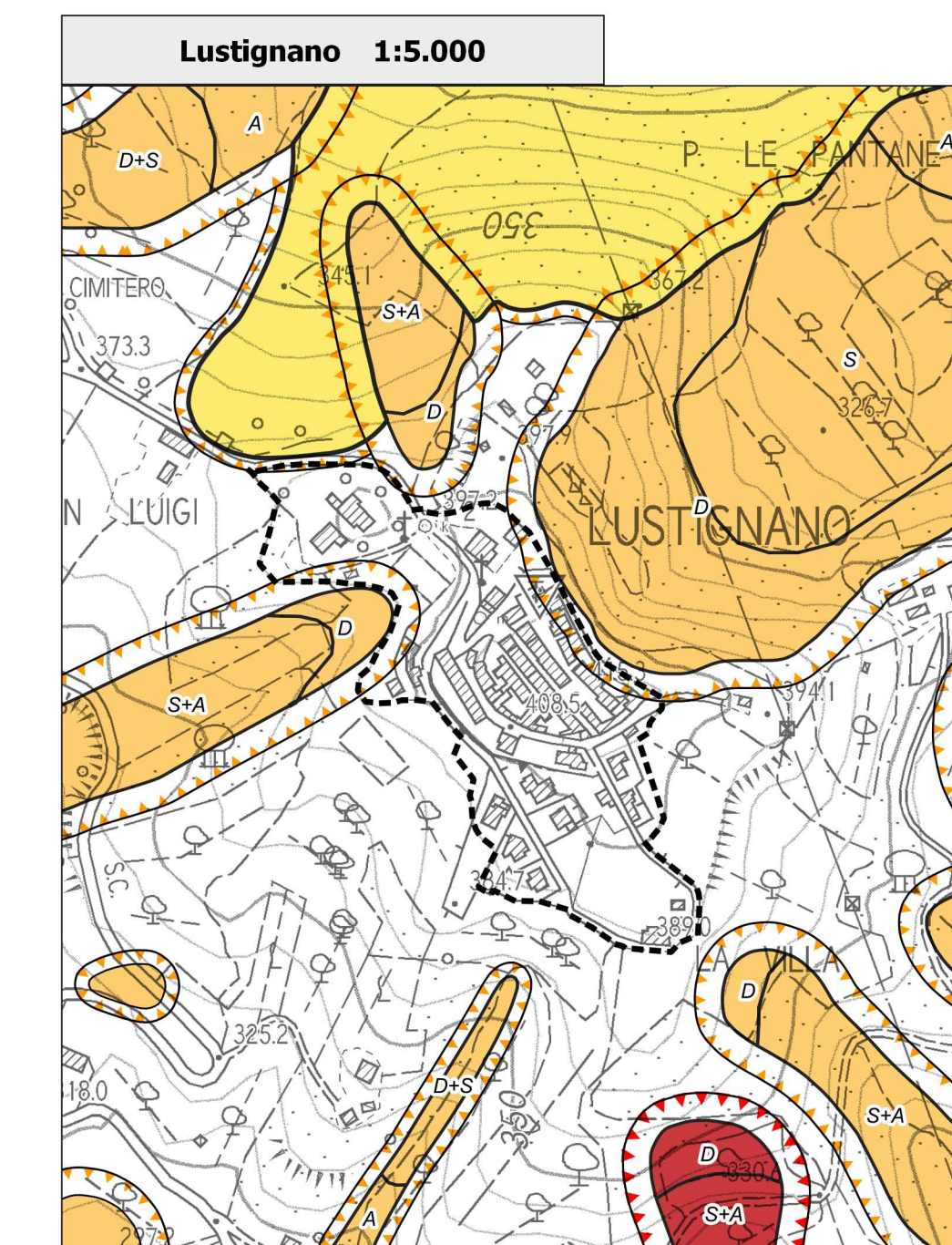
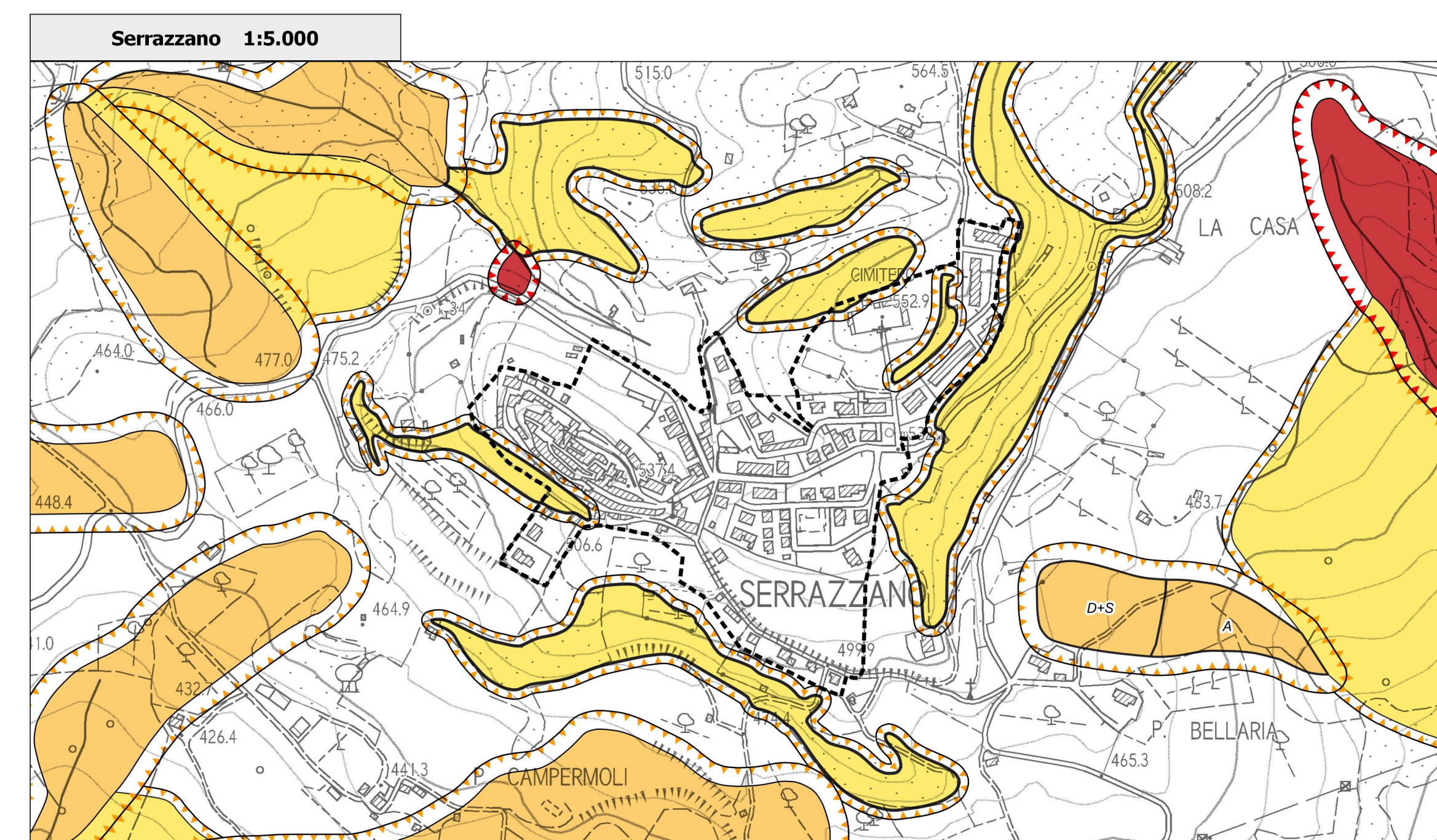
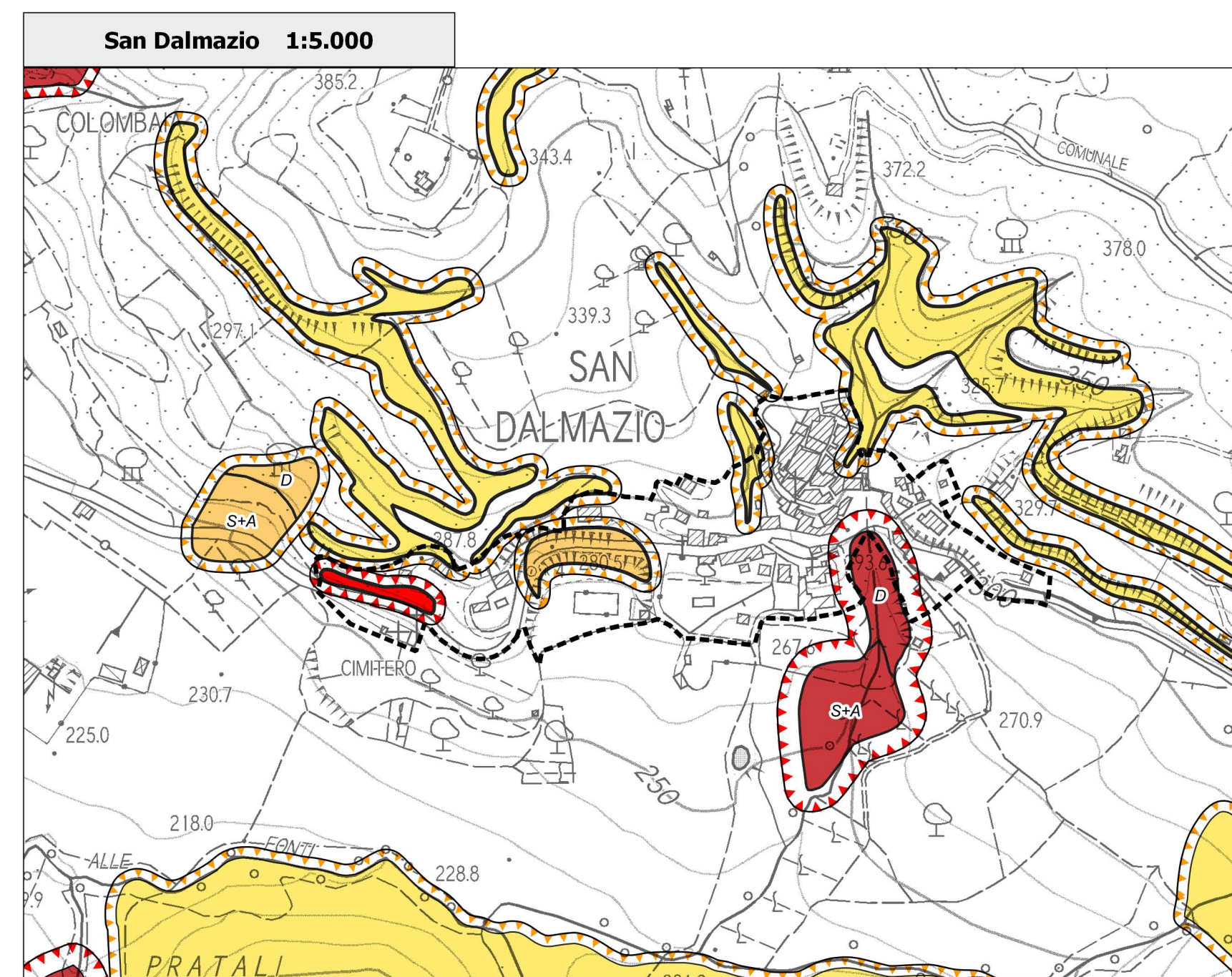
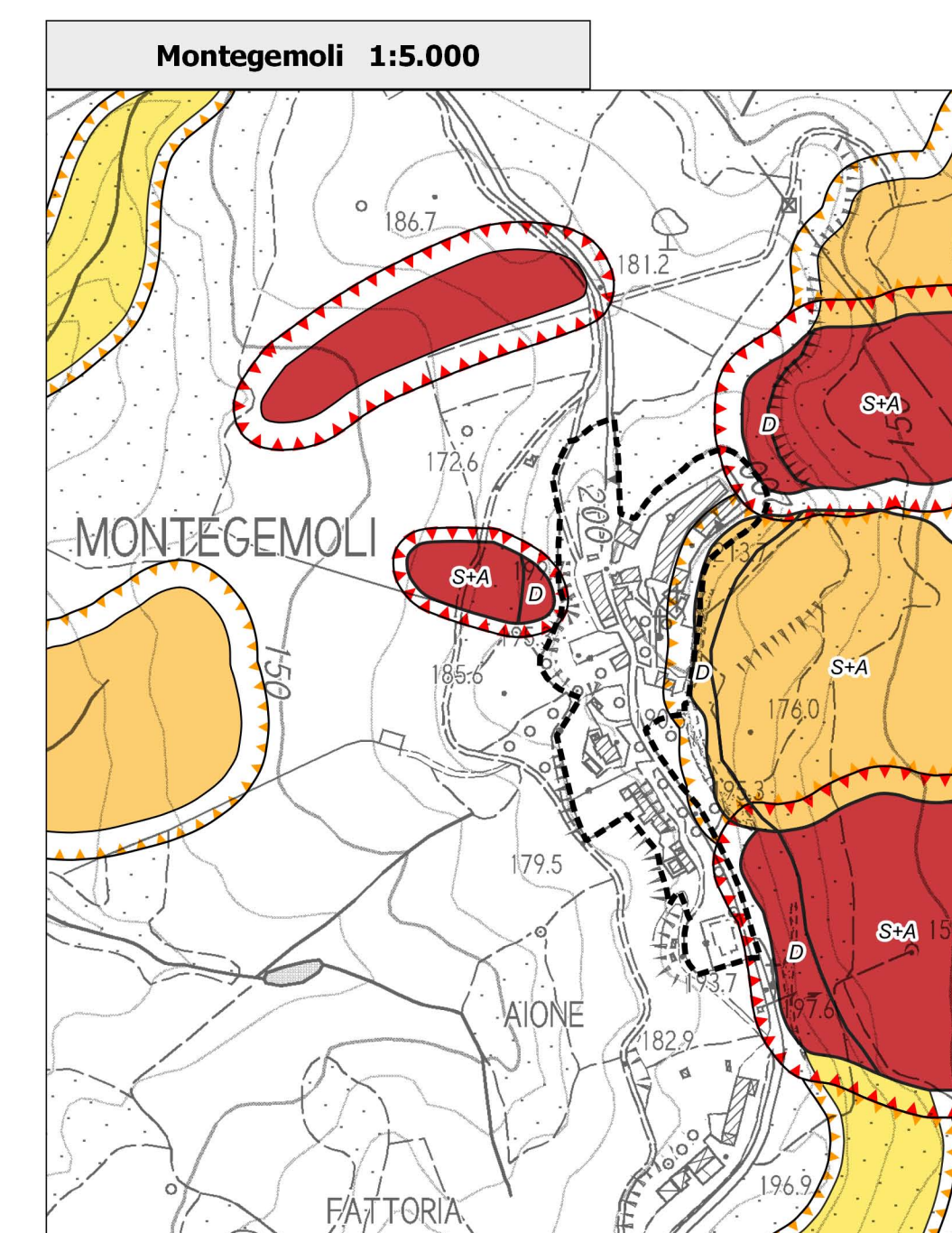
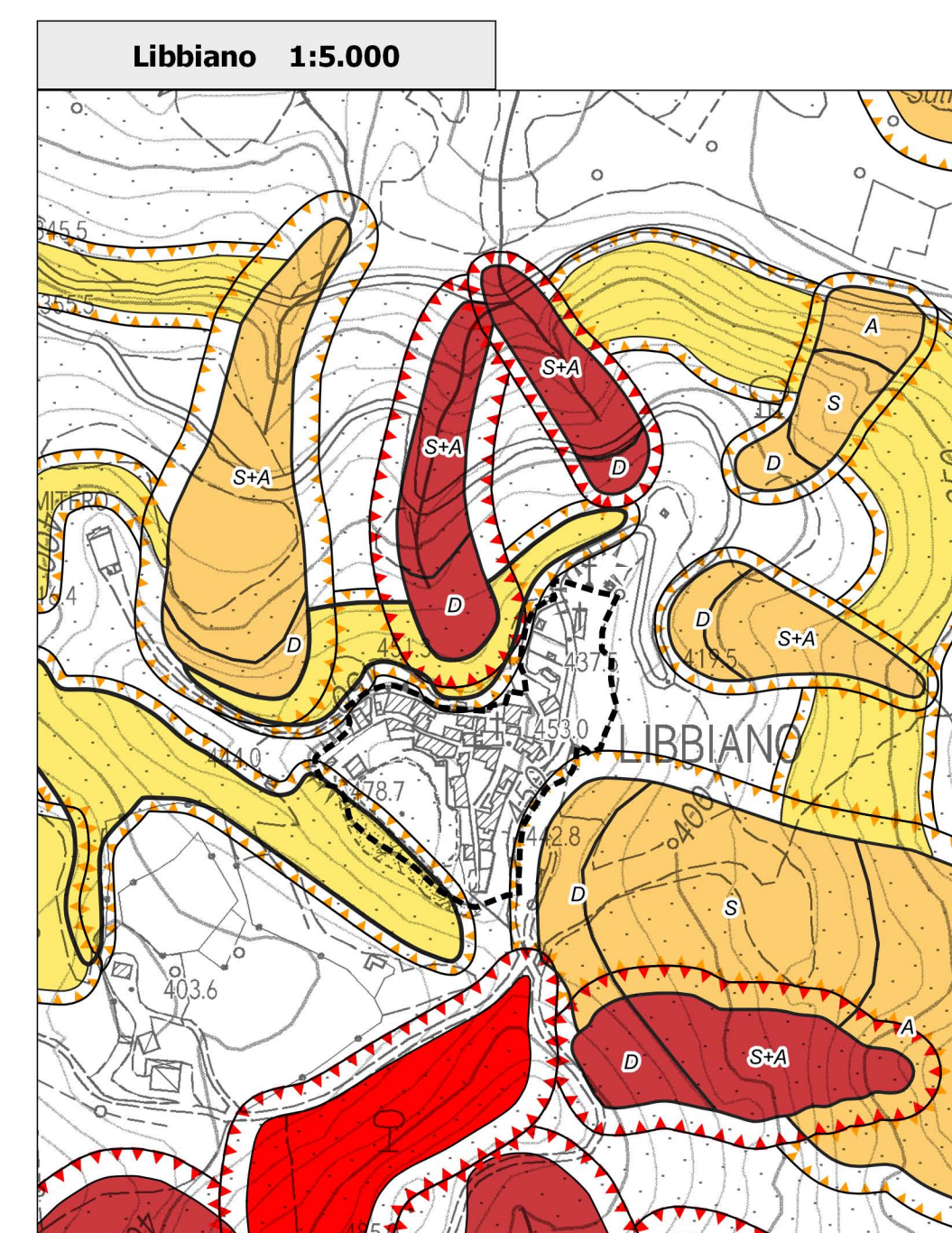
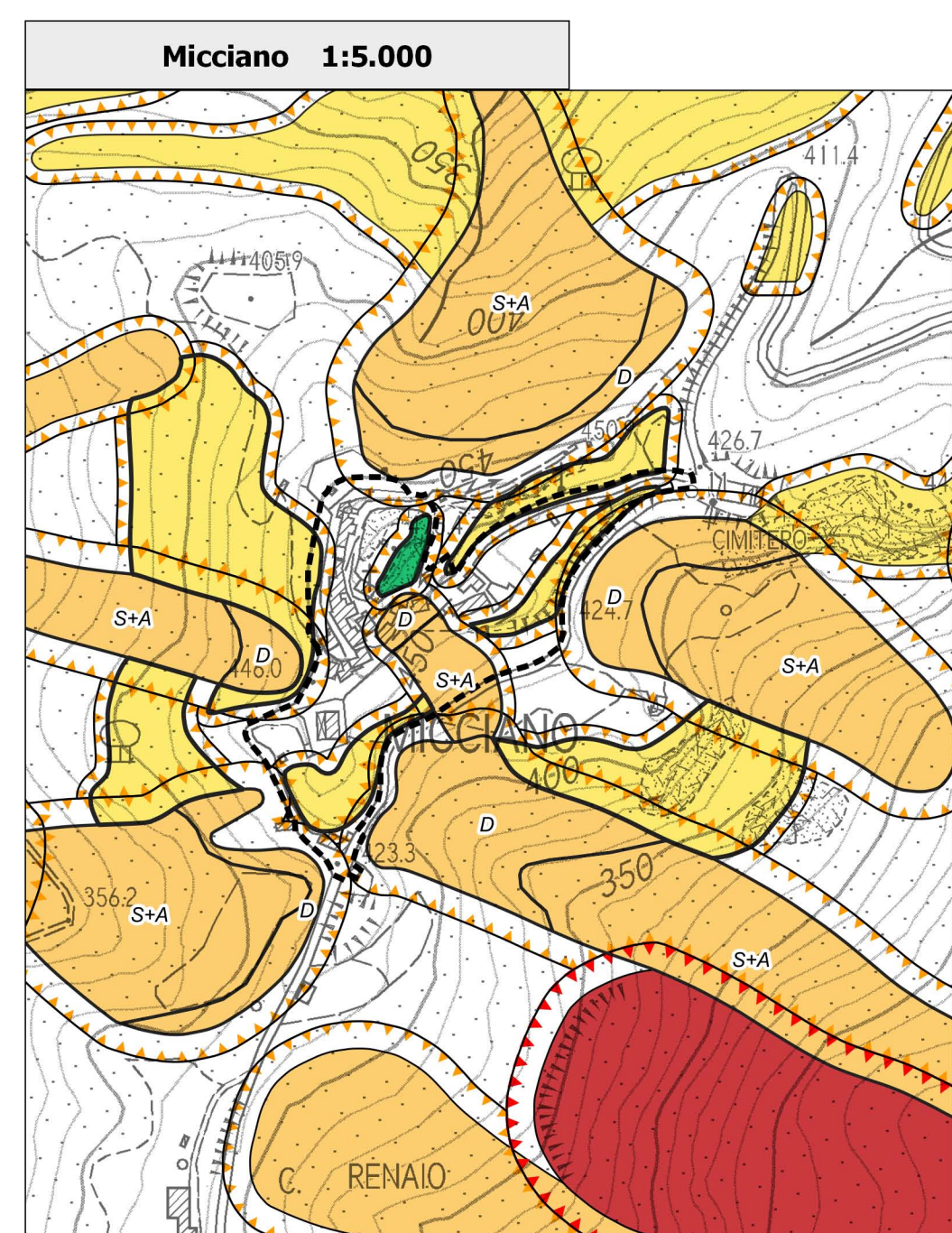




- ▬ Confine comunale
 - Territorio urbanizzato
- Forme di dissesto attive e quiescenti**
- C3 - Frane di crollo - attive
 - C2 - Frane di crollo - inattive potenzialmente instabili
 - FD3 - Franosità diffusa attiva
 - FD2 - Aree potenzialmente instabile per Franosità diffusa
 - S3 - Frane di scioglimento e colata lenta - attive
 - S2 - Frane di scioglimento e colata lenta - inattive potenzialmente instabili
- Classificazione zone di frana relative ai dissesti interferenti con le zone urbanizzate:**
- D - Zona di distacco
 - S - Zona di scorrimento
 - A - Zona di accumulo
- Aree di evoluzione di fenomeni franosi**
- Area di evoluzione di fenomeni franosi attivi
 - Area di evoluzione di fenomeni franosi quiescenti





Pomarance



Monteverdi Marittimo

**COMUNE DI POMARANCE
COMUNE DI MONTEVERDI MARITTIMO**

Provincia di Pisa

PIANO STRUTTURALE INTERCOMUNALE

ai sensi dell'art.94 della L.R. 65/2014

Adozione: _____ **Data:** Febbraio 2024

Approvazione: _____

Q.C.

Pomarance

TERRITORIO URBANIZZATO

CARTA DEI DISSESTI E DELLE AREE DI EVOLUZIONE

07 18 T.U.

