

COMUNE DI POMARANACE
COMUNE DI MONTEVERDI MARITTIMO
Provincia di Pisa

PIANO STRUTTURALE INTERCOMUNALE
ai sensi dell'art.94 della L.R. 65/2014

Q.C. Patrimonio Territoriale: la struttura agroforestale al 2022

02b

Struttura del Comune di Pomarance:
Ass. Rita Bacci
Sindaco e Assessore all'Urbanistica:
del Comune di Monteverdi Marittimo:
Francesco Lotti
Assessore all'Urbanistica del Comune di Pomarance:
Arch. Paola Perini
Responsabile del Progettato: P.S.E.
Arch. Roberto Corbelli
Responsabile del Settore Tecnico:
del Comune di Pomarance:
Arch. Roberto Corbelli
Responsabile del Settore Tecnico:
del Comune di Monteverdi Marittimo:
Arch. Roberto Corbelli
Geom. Alessandro Giugnapolini
(responsabile del settore e della progettazione)
Arch. Silvia Ribicini

Progettazione Urbanistica
Elaborazione del Piano Strutturale P.S.E.
Arch. Graziano Masetti - STUDIO MASSIMILIANO ARCHITETTURA & URBANISMO
Arch. Massimo Bernardini
Collaboratori:
Pier. Tom. Fabio Mancini
Ing. Maria Lorenza
Pier. Tom. Antonio Valtano
Lavorando in Architetture Magistrate Venezia Braccini
Indagini geologiche del territorio:
P.P.A. S.r.l. Società tra professionisti
Dottori Agronomi Guido Fratelli
Dottori Agronomi Federico Martelli
Dottori Agronomi Caterina Pidi
Indagini analitiche:
Gruppo Studi Associato
Geol. Emilia Pirelli
Geol. Sergio Cecconi
Indagini idrogeologiche:
Ing. Antonio Caporossi
Indagini archeologiche:
Dott. Federico Sestini

Adozione: [] Data: Marzo 2024
Approvazione: [] Scala: 1:30,000



Legenda




 Confine comunale

 Reticolo idrografico (L.R. 79/2012 - Agg. Delibera C.R. n.55/2023)

Codici uso di copertura del suolo

-  111 - Zone residenziali a tessuto continuo
-  112 - Zone residenziali a tessuto discontinuo
-  121 - Aree industriali, commerciali e servizi pubblici e privati
-  122 - Reti stradali, ferroviarie ed infrastrutture tecniche
-  131 - Aree estrattive
-  132 - Discariche, depositi di rottami
-  133 - Cantieri, edifici in costruzione
-  141 - Aree verdi urbane
-  142 - Aree ricreative e sportive
-  210 - Seminativi irrigui e non irrigui
- 221 - Vigneti

-  222 - Frutteti
-  223 - Oliveti
-  231 - Prati stabili
-  241 - Colture temporanee associate a colture permanenti
-  242 - Sistemi colturali e particellari complessi
-  243 - Colture agrarie con presenza di spazi naturali importanti
-  244 - Aree agroforestali
-  311 - Boschi di conifere
-  312 - Boschi di latifoglie
-  313 - Boschi misti
-  321 - Pascoli naturali e praterie
-  322 - Brughiere e cespuglieti
- 324 - Vegetazione boschiva ed arbustiva in evoluzione
- 331 - Spiagge, dune e sabbie
- 332 - Rocce nude, falesie, rupi, affioramenti

-  333 - Vegetazione rada
-  511 - Corsi d'acqua, canali ed idrovie
-  512 - Corpi d'acqua
-  1121 - Pertinenza abitativa, edificato sparso
-  1212 - Impianto fotovoltaico
-  1221 - Strade in aree boscate
-  1411 - Cimitero
-  2101 - Serre
-  2103 - Incolti
-  2211 - Vigneti in stato di abbandono
-  2221 - Arboricoltura
-  2231 - Oliveti in stato di abbandono
- 3111 - Vegetazione ripariale