Pomarance 1:5.000

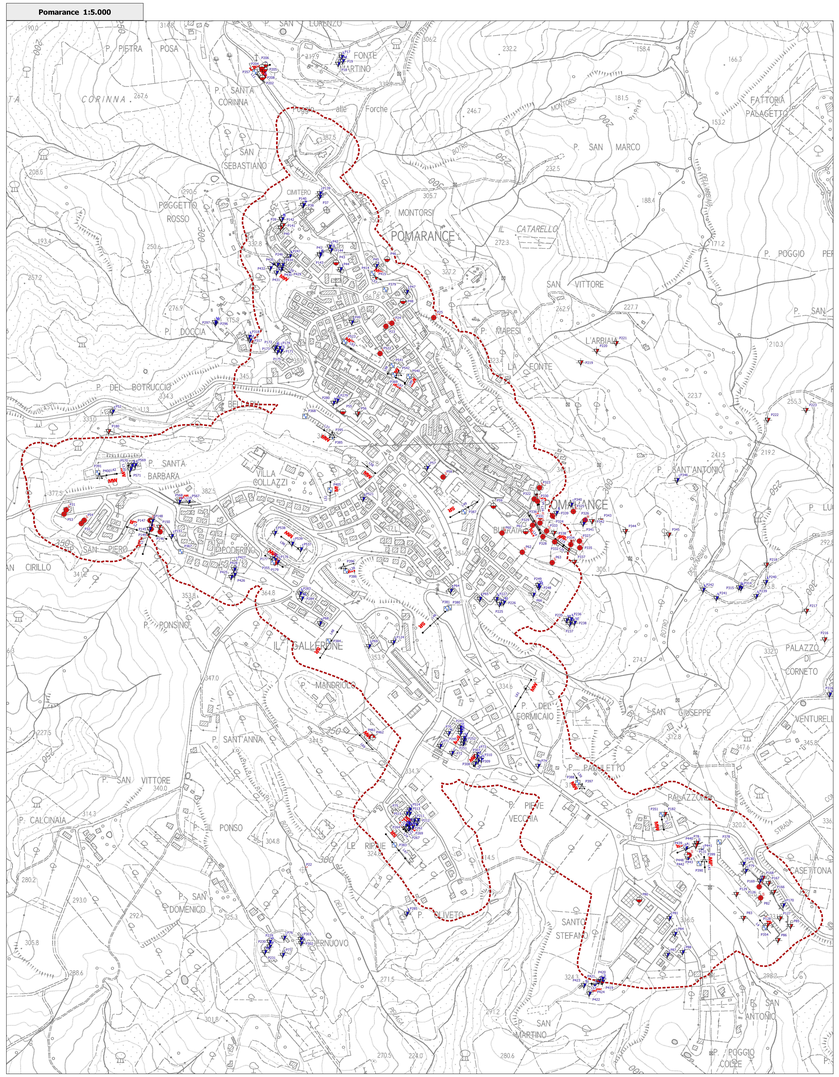

Larderello - Monteverdi 1:5.000

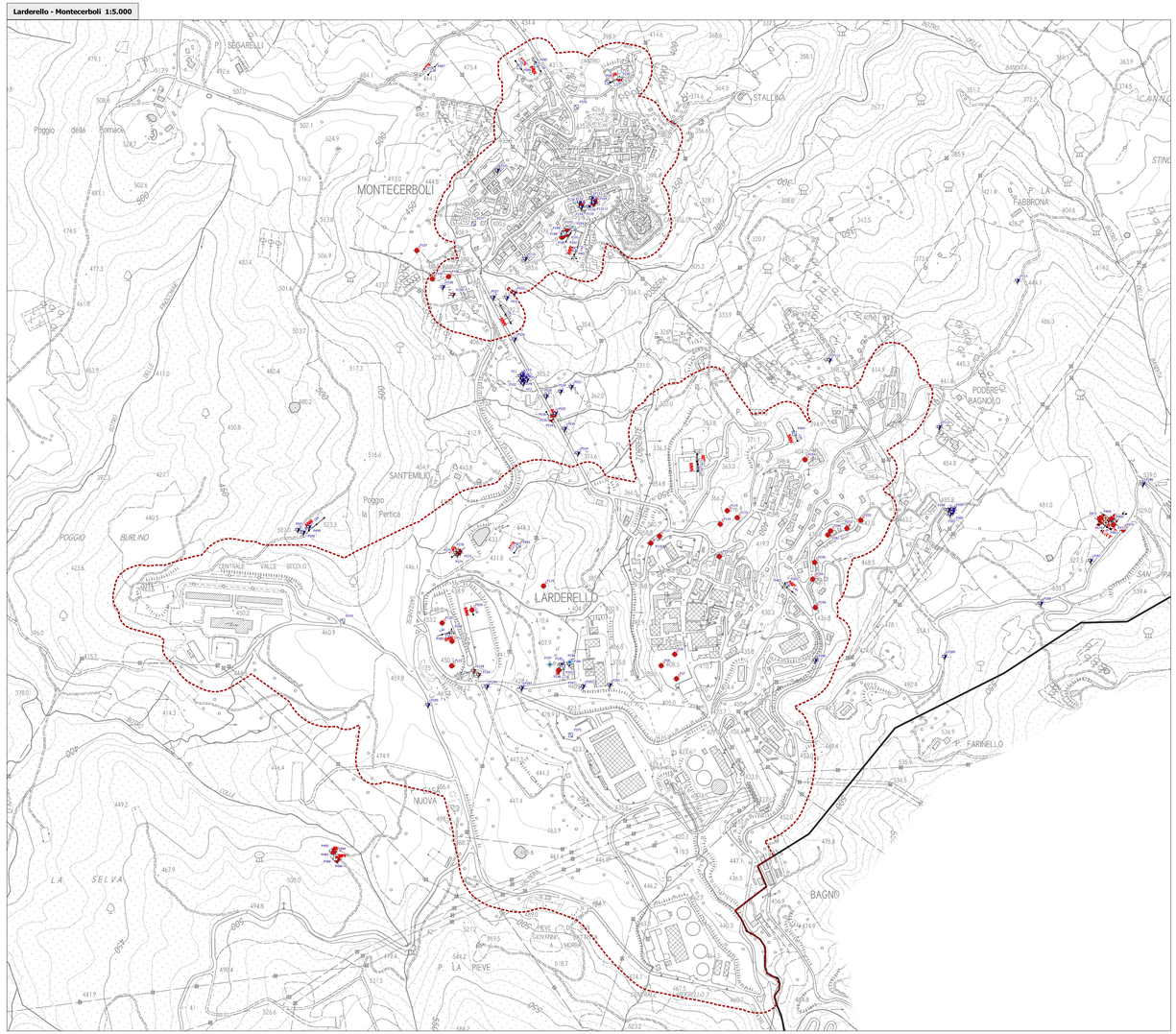

Limite comunale

Limite area di studio MOPS

- MASW — Multi-channel Analysis of Surface Waves (MASW)
- SR — Sismica a rifrazione (SR)
- ERT — Tomografia elettrica (ERT)
- SEV — Sondaggio elettrico verticale (SEV)

- Prova penetrometrica statica (CPT)
- Prova penetrometrica dinamica leggera (DL)
- Prova penetrometrica dinamica media (DN)
- Prova penetrometrica dinamica super pesante (DS)
- Sondaggio a carotaggio continuo (S)
- Sondaggio da cui sono stati prelevati campioni (SC)
- Sondaggio con piezometro (SP)
- Sondaggio a carotaggio continuo che intercetta il substrato (SS)
- Sondaggio a distruzione di nucleo che intercetta il substrato (SDS)
- Sondaggio con inclinometro (SI)
- Trincea/saggio geognostico (T)
- Standard Penetration Test (SPT)
- Analisi su campioni prelevati da saggio geognostico (SM)
- Prova sismica in foro tipo Downhole (DH)
- Stazione microtremore a stazione singola (HVSR)
- Array Sismico (ESAC/SPAC)

Micciano 1:5.000

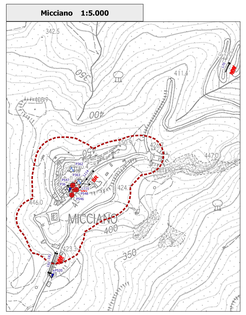

Libbiano 1:5.000

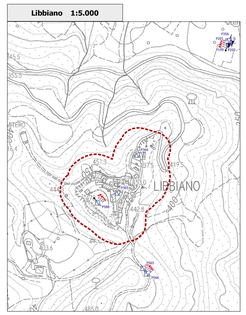

Montegemoli 1:5.000

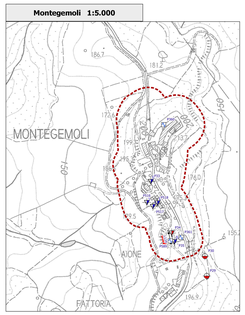

San Dalmazio 1:5.000

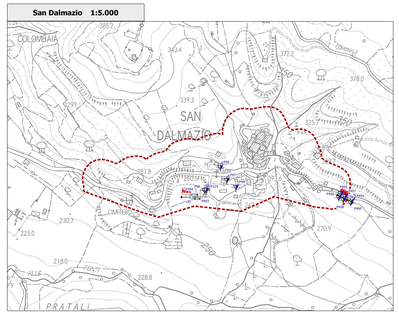

Serrazzano 1:5.000

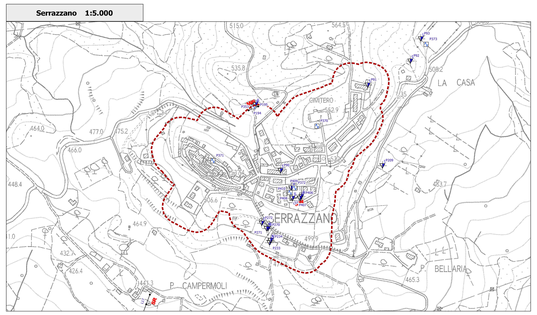

Lustignano 1:5.000

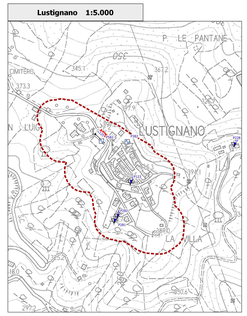

COMUNE DI POMARANCE
COMUNE DI MONTEVERDI MARITTIMO
Provincia di Pisa

PIANO STRUTTURALE INTERCOMUNALE
ai sensi dell'art.94 della L.R. 65/2014

Pomarance — Monteverdi Marittimo

Sindaco del Comune di Pomarance:
Avv. Ilaria Bucci
Sindaco e assessore all'Urbanistica del Comune di Monteverdi Marittimo:
Francesco Gevi
Assessore all'urbanistica del Comune di Pomarance
Arch. Paola Pieraccini
Responsabile del Procedimento PSI:
Arch. Roberta Cosingh
Responsabile del Settore Tecnico del Comune di Pomarance:
Arch. Roberta Cosingh
Responsabili del Settore Tecnico del Comune di Monteverdi Marittimo:
Arch. Davide Pedroni
Geom. Alessandro Guagnaglini
Garante dell'Informazione e della partecipazione:
Arch. Silvia Rhechini

Progettazione Urbanistica
Valutazione Ambientale Strategica VAS
Arch. Graziano Massenzi
STUDIO MASSENZI Architettura & Urbanistica
Pian. Strut.
Pian. Tere. Fabio Mancini
Ing. Marta Iannucci
Pian. Tere. Antonio Tallarico
Laureando in Architettura Magistrale Veronica Braccini
Indagini agronomiche-forestali
PZM S.r.l. Società tra professionisti
Dottore Agronomo Guido Franchi
Dottore Agronomo Federico Martinelli

Dottore Agronomo Caterina Poli
Indagini geologiche
Geoprogetti Studio Associato
Geol. Emilio Pierilli

Geol. Sergio Crescetti
Indagini idrauliche
Ing. Alessio Gabbrielli
Indagini archeologiche
Archeoimpe s.r.l.
Dott. Federico Salzotti

Adozione	Data: Febbraio 2024
Approvazione	Scala: 1:5.000

Q.C.
07 e1

Pomarance
CARTA DELLE INDAGINI E DEI DATI DI BASE