

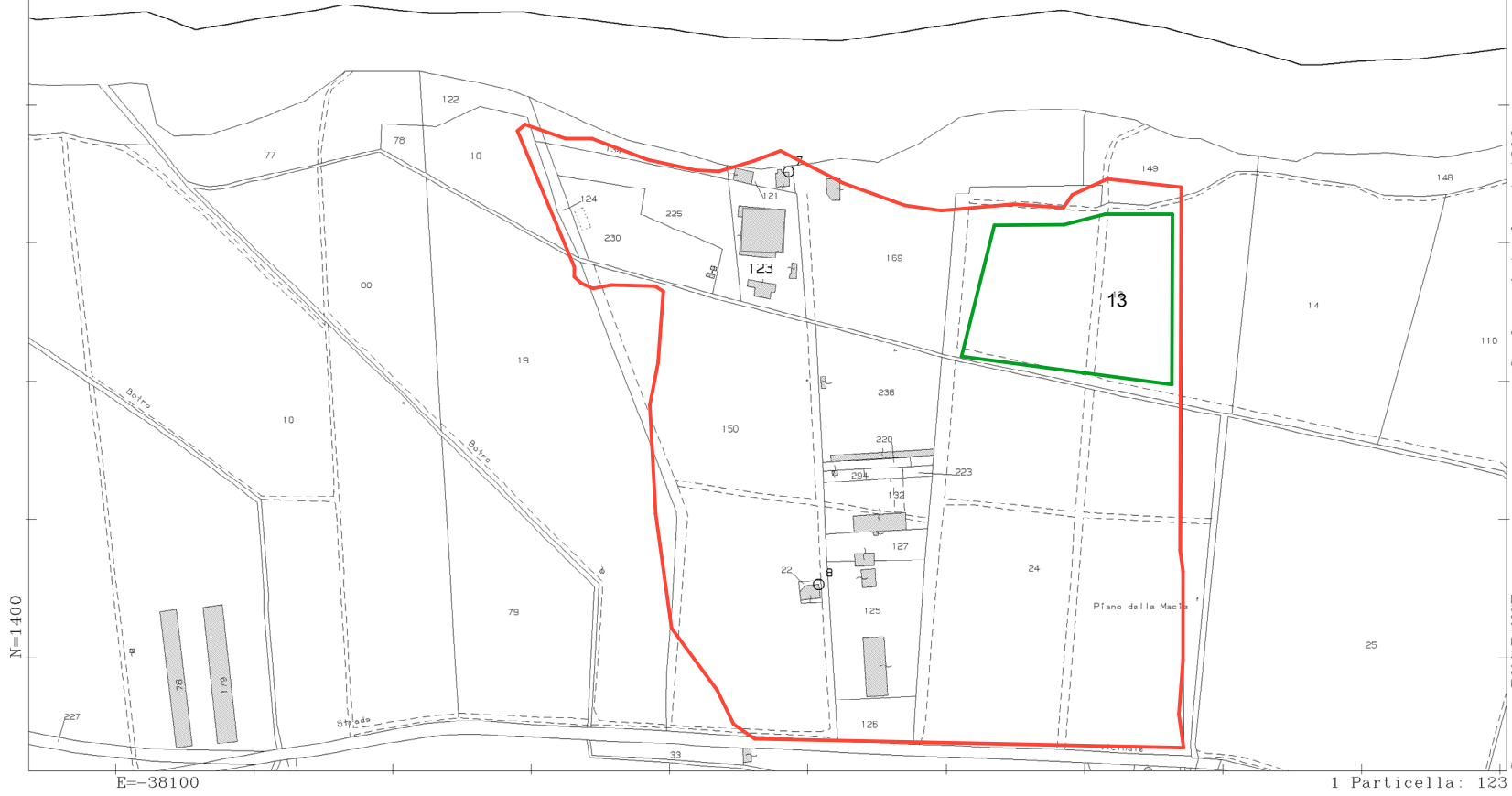


### ESTRATTO DI MAPPA CATASTALE CON INDIVIDUAZIONE DELL'AREA DI INTERVENTO

-  STOCCAGGIO MATERIE PRIME
-  LIMITE ZONA A DESTINAZIONE PRODUTTIVA R.U. VIGENTE



1-Ott-2014 15:38  
Prot. n. T212055/2014  
Scala originale: 1:4000  
Dimensione cornice: 1068.000 x 756.000 metri  
Comune: FOMARANCE  
Foglio: 13